



.....

ETREX[®] SE

GPS PORTABLE DE NAVIGATION

ANNONCE PRODUIT

PRÉSENTATION | FONCTIONNALITÉS | COMPARAISON | CONFIGURATIONS
SPÉCIFICATIONS | COMPATIBILITÉ

.....

FICHE TECHNIQUE

14 Mars 2023



PRÉSENTATION :

Prêt. À vos marques. Marchez. Avec le GPS portable eTrex SE, vous bénéficierez d'une autonomie allant jusqu'à 7 jours avec 2 piles AA remplaçables (vendues séparément). Vous afficherez les waypoints, suivrez votre position et retrouverez votre chemin vers vos endroits préférés sur l'écran haute résolution de 2,2 pouces.

Vous pouvez le coupler avec l'application Garmin Explore™ sur votre smartphone compatible pour la planification de voyage, les mises à jour logicielles sans fil, Geocaching Live (chasses au trésor), la connectivité sans fil pour le stockage dans le cloud (nuage numérique), active weather (météo dynamique), les notifications intelligentes et plus encore. Il est résistant à l'eau (classe IPX7) et offre une prise en charge multi-GNSS pour une précision améliorée dans des environnements plus difficiles que le GPS seul.

Avec une boussole numérique précise même à l'arrêt, elle vous offre ce dont vous avez besoin pour profiter davantage de vos loisirs.



eTrex SE



FONCTIONALITÉS :

NOUVEAU MULTI-GNSS	Accédez à plusieurs systèmes mondiaux de navigation par satellite (GPS, GLONASS, Galileo, BeiDou et QZSS) pour une précision accrue dans des environnements plus difficiles que le GPS seul.
NOUVEAU GARMIN EXPLORE APP	Connectez-vous à l'application Garmin Explore app pour les mises à jour logicielles sans fil, le stockage dans le cloud ¹ , la planification de trajet, les notifications intelligentes et des cartes supplémentaires.
NOUVEAU LIVE GEOCACHING	Obtenez des mises à jour automatiques des cachettes de Geocaching Live, y compris des descriptions, des historiques et des conseils. Lorsqu'il est connecté via la technologie Wi-Fi ou à l'application Garmin Explore™ , chaque découverte sera téléchargée sur votre profil Geocaching.com .
NOUVEAU COMPAS DIGITAL	Suivez votre relèvement sur la boussole numérique, qui fournit un cap précis même à l'arrêt.
NOUVEAU ACTIVE WEATHER	Lorsque vous êtes connecté à l'application Garmin Explore™ , vous pouvez obtenir des informations de prévision météo en temps réel, de sorte que vous êtes au courant des conditions instantanément.
NOUVEAU AUTONOMIE	Bénéficiez d'une longue autonomie de la batterie : jusqu'à 7 jours en mode standard et jusqu'à 3 mois en mode expédition avec 2 piles AA remplaçables (vendues séparément).
NOUVEAU AFFICHAGE À CONTRASTE ÉLEVÉ	L'écran, lisible même en plein soleil, a été conçu à l'aide de méthodes d'assemblage haut de gamme pour offrir des pixels accrus, un contraste plus élevé et une résolution améliorée.
ÉTANCHÉITÉ	Randonnez par tous les temps. Le GPS portable eTrex SE a une classe d'étanchéité IPX7 .

CARTE



COMPAS DIGITAL



MULTI-GNSS



GEOCACHING LIVE



ACTIVE WEATHER



ORDINATEUR DE BORD







MENU PRINCIPAL



CALCUL DE SURFACE



COMPARAISON :

	eTrex SE	eTrex 10	eTrex 22x	eTrex 32x
				
Dimensions physiques	6,1 x 10,0 x 3,3 cm	5,4 x 10,3 x 3,3 cm	5,4 x 10,3 x 3,3 cm	5,4 x 10,3 x 3,3 cm
Poids	156,5 g avec piles	141,7 g avec piles	141,7 g avec piles	141,7 g avec piles
Taille de l'affichage, résolution	5,5 cm (2.2" diag) 240 x 320 pixels	5,6 cm (2.2" diag) 128 x 160 pixels	5,6 cm (2.2" diag) 240 x 320 pixels	5,6 cm (2.2" diag) 240 x 320 pixels
Affichage couleur			•	•
Autonomie	Jusqu'à 7 jours (mode Standard) Jusqu'à 3 mois (mode Expedition)	25 heures	25 heures	25 heures
Compatible MULTI-GNSS	GPS, GLONASS, Galileo, BeiDou et QZSS	GPS, GLONASS	GPS, GLONASS	GPS, GLONASS
Compas	• (compas digital 3 axes)	• (compas GPS; en déplacement)	• (compas GPS; en déplacement)	• (compas digital 3 axes)
Altimètre barométrique				•
Geocaching	• (Geocache en direct)	• (sans papier)	• (sans papier)	• (sans papier)
Cartes préchargées			• (TopoActive)	• (TopoActive)
Mémoire extensible pour ajouter de la cartographie			•	•
Compatible Garmin Explore™ app	•			
Notifications intelligentes	•			
Active weather (météo dynamique)	•			
Connectivité sans fil	Technologie sans fil Bluetooth®			Technologie sans fil ANT+®
Mémoire interne	28 MB	6 MB	8 GB	8 GB
Classe d'étanchéité	IPX7	IPX7 ²	IPX7 ²	IPX7 ²

CONFIGURATIONS :

eTrex SE



INCLUS		PAYS D'ORIGINE			
1 GPS portable eTrex SE, documentation		Fabriqué à Taiwan			
DESCRIPTION	SKU	EAN			
eTrex SE	010-02734-00	0753759305628			
RECOMMENDED RETAIL PRICE:					
EUR	GBP	NOK	SEK	DKK	FIN EUR
179,99 €	149,99	2 049	2 049	1 399	189
TYPE DE DISTRIBUTION					Exclusif
MARKETPLACE INTERDITE					OUI

SPÉCIFICATIONS PHYSIQUES :

Dimensions produit : (LxHxP)	6,1 x 10,0 x 3,3 cm
Taille de l'affichage :	3,3cm x 4,4cm; 5,5cm (2,16" diag)
Résolution de l'affichage (LxH) :	240 x 320 pixels
Type d'affichage :	2.2" translectif, monochrome
Poids :	156,5 g avec piles
Type de batterie :	2 piles AA (non incluses)
Autonomie :	Jusqu'à 7 jours (en mode Standard) Jusqu'à 3 mois (en mode Expedition)
Multi-GNSS:	GPS, GLONASS, Galileo, BeiDou et QZSS

Mémoire interne :	28 MB
Lecteur de carte :	Non
Connectivité sans fil :	Technologie BLUETOOTH®
Classe d'étanchéité :	IPX7 ²
Interface :	USB-C
Waypoints :	1 000 waypoints
Parcours :	50
Activités :	200

CONDITIONNEMENT ET SPÉCIFICATIONS :



	eTrex SE
Dimensions de la boîte (LxHxP) :	12,0 x 13,1 x 5,3 cm
Poids de la boîte :	228 g
Dimensions master carton (LxHxP) :	43,5 x 25,4 x 38,4 cm
Poids master carton :	10,0 kg
Nombre unités/master :	36

PRÉSENTATION DES APPLICATIONS COMPATIBLES :

GARMIN EXPLORE™ APP

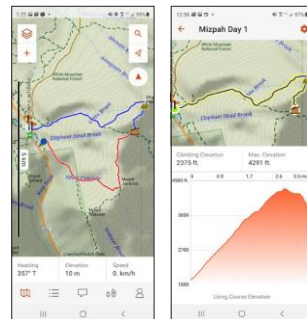
CARTE, SUIVEZ, SYNCHRONISEZ ET PARTAGEZ VOTRE RANDONNÉE DE PARTOUT



Cette application tout-en-un est conçue pour les aventuriers hors réseau et les amoureux de la nature. Téléchargez-la sur votre smartphone compatible pour planifier, naviguer et revoir votre prochaine grande aventure.

- Pas de service cellulaire? Pas de connectivité Wi-Fi® ? Aucun problème. L'application est votre solution de navigation hors réseau.
- Associez l'application à des appareils GPS compatibles pour synchroniser et partager les points de cheminement et les données de trajet¹.
- Chargez et partez - avec des cartes téléchargeables et d'autres aides à la navigation.
- Accédez aux données sur le site Web Garmin Explore pour planifier et partager des activités avec vos amis.
- Texte par satellite. Associez l'application aux appareils compatibles inReach^{®3} pour la messagerie et le SOS 24h/24 et 7j/7.

Le stockage cloud illimité facilite la collecte, la révision, l'enregistrement et le partage de vos aventures.



ACCESSOIRES COMPATIBLES :

		SKU	EAN	PPC	DESCRIPTION	IMAGE
NOUVEAU	Câble USB Type C vers Type C 0.5 mètre	010-13323-00	0753759322854	14,99 €	Connectez ce câble à un port USB C pour recharger votre appareil compatible et transférer des données vers et depuis votre ordinateur.	
	Câble USB Type A vers Type C 0.5 mètre	010-13199-00	0753759291204	14,99 €	Connectez le câble à un port USB-A pour recharger votre appareil compatible et transférer des données depuis votre ordinateur ou vers celui-ci	
	Support vélo/chariot	010-11023-00	0753759074654	11,99 €	Attachez simplement votre appareil. Le support est livré avec quatre attaches de câble et s'adapte à une barre de 2,54 cm de diamètre.	
	Attache sac à dos	010-11855-00	0753759990138	19,99 €	Cette fixation légère pour sac à dos est parfaite dans des conditions qui exigent une entière liberté de mouvement.	
	Support pour chariot	010-12941-01	0753759254476	19,99 €	Fixez un appareil compatible sur votre chariot ou n'importe où ailleurs, avec un tube carré (2,5-3,2 cm/1-1,25 po) ou circulaire (3-5 cm/1,2-2 po). La sangle auto-agrippante permet une installation et un retrait rapides et faciles.	
	Tour de cou rétractable	010-10888-00	0753759066604	24,99 €	Gardez votre GPS à proximité et en sécurité avec ce tour de cou.	
	Clip ceinture pivotant	010-11022-10	0753759093662	9,99 €	Gardez votre GPS à portée de main lors de vos déplacements avec ce clip ceinture. Votre appareil s'insère correctement dans un support qui se fixe à votre ceinture.	
	Support de montage pour appareils portables	010-11031-00	0753759075880	29,99 €	Fixez votre appareil portable compatible à n'importe quelle surface plane grâce à ce support ajustable.	
	Cordon facilement détachable	010-11733-00	0753759980283	14,99 €	Sans les mains ! Attachez votre appareil portable à ce cordon facilement détachable et portez-le autour du cou, pour avoir les mains libres lors de vos aventures en extérieur.	
	Mousqueton avec clip	010-12897-01	0753759223649	19,99 €	Grâce à ce mousqueton avec clip, gardez votre appareil GPS à portée de main lors de vos déplacements. Vous pouvez fixer votre appareil dans un support qui se clipse à votre ceinture.	

¹ Un compte Garmin est nécessaire pour stocker vos données dans le cloud.

² Résiste à une exposition accidentelle à l'eau jusqu'à 1 mètre de profondeur pendant 30 minutes maximum ; voir [Garmin.com/waterrating](https://www.garmin.com/waterrating) pour plus de détails

³ Abonnement satellite actif requis. Certaines juridictions réglementent ou interdisent l'utilisation d'appareils de communication par satellite. Il est de la responsabilité de l'utilisateur de connaître et de respecter toutes les lois applicables dans les juridictions où l'appareil est destiné à être utilisé.

La marque et les logos Bluetooth sont des marques déposées appartenant à Bluetooth SIG, Inc. et toute utilisation de ces marques par Garmin est sous licence. Wi-Fi est une marque déposée de Wi-Fi Alliance.