



.....

SÉRIE GPSMAP® 67

GPS PORTABLES ET ROBUSTES

ANNONCE PRODUIT

PRÉSENTATION | FONCTIONNALITÉS | COMPARAISON | CONFIGURATIONS
SPÉCIFICATIONS | COMPATIBILITÉ

.....

FICHE TECHNIQUE
14 Mars 2023

SÉRIE GPSMAP® 67 GPS PORTABLES ET ROBUSTES



PRÉSENTATION :

Partez à la découverte du monde avec les GPS portables et robustes haut de gamme de la série GPSMAP 67. Ils offrent une technologie multi-bandes et une prise en charge GNSS étendue pour une précision accrue dans les endroits difficiles de réception comme les canyons urbains et les forêts denses.

Visualisez clairement votre itinéraire sur l'écran couleur de 3 pouces lisible en plein soleil. Ils sont équipés de capteurs ABC (altimètre, baromètre et boussole), d'une cartographie TopoActive Europe routable préchargée et d'un accès à l'imagerie satellite. Associez-les à votre smartphone compatible pour accéder à Active Weather (Météo Dynamique), à Geocaching Live (Chasse au Trésor) et à l'application Garmin Explore™. **Le GPSMAP 67 offre jusqu'à 180 heures (plus de 7 jours) d'autonomie en mode GPS** et jusqu'à 840 heures (35 jours) en mode expédition. **Le GPSMAP 67i offre jusqu'à 165 heures (plus de 6 jours) d'autonomie en mode GPS avec suivi** et jusqu'à 425 heures (plus de 17 jours) en mode expédition avec le suivi activé. Le GPSMAP 67i est livré avec la technologie inReach® intégrée avec une messagerie bidirectionnelle et le partage de position¹, et vous permet de déclencher un message SOS interactif vers Garmin Response, un centre de coordination des interventions d'urgence doté d'un personnel disponible 24h/24 et 7j/7.



GPSMAP 67

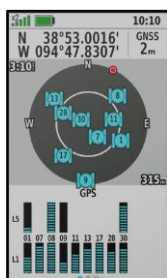
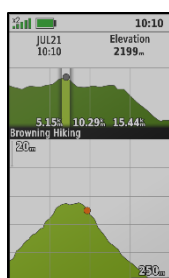
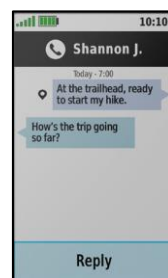
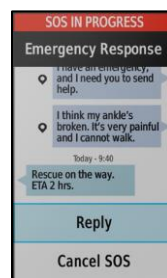


GPSMAP 67i



FONCTIONNALITÉS :

NOUVEAU	MULTI-BANDES + GNSS	Technologie multi-bandes avec extension de la compatibilité GNSS (GPS, Galileo, QZSS) afin d'offrir une précision inégalée peu importe la configuration du terrain (« canyon urbain », forêt dense ...).
NOUVEAU	AUTONOMIE DE LA BATTERIE AMÉLIORÉE	Le GPSMAP 67 offre jusqu'à 180 heures d'autonomie en mode GPS et jusqu'à 840 heures en mode expédition. Le GPSMAP 67i offre jusqu'à 165 heures d'autonomie en mode GPS + suivi et jusqu'à 425 heures en mode expédition.
	CAPTEURS ABC	Parcourez votre future sortie avec les capteurs ABC, un Altimètre pour les données d'altitude, un Baromètre pour surveiller la météo et un Compas électronique à 3 axes..
	IMAGERIE SATELLITE	Téléchargez des images satellite haute résolution directement sur votre appareil via la technologie Wi-Fi®. Trouvez facilement des sentiers, choisissez des emplacements de camping et de stationnement, créez des waypoints et plus encore.
	CARTES TOPOGRAPHIQUES PRÉCHARGÉES	Les cartes TopoActive Europe préchargées vous montrent les sommets, les parcs, les côtes, les rivières, les lacs et les points géographiques.
	CONÇU POUR L'AVENTURE	Ce GPS portable est construit selon les normes militaires en matière de performances thermiques, de choc et d'eau (MIL-STD-810), et il est même compatible avec les lunettes de vision nocturne.
	LAMPE DE POCHE LED	La série GPSMAP 67 vous aide à réduire votre équipement au minimum grâce à une lampe de poche LED intégrée qui peut être utilisée comme balise lumineuse pour demander de l'aide.
	GEOCACHING	Obtenez des mises à jour automatiques des cachettes de Geocaching Live, y compris des descriptions, des historiques et des conseils. Lorsqu'il est connecté via la technologie Wi-Fi ou à l'application Garmin Explore™ , chaque découverte sera téléchargée sur votre profil Geocaching.com .
	ACTIVE WEATHER	Lorsque vous êtes connecté à l'application Garmin Explore™ , vous pouvez obtenir des informations de prévision météo en temps réel, de sorte que vous êtes au courant des conditions instantanément.
	GARMIN EXPLORE APP	Planifiez, examinez et synchronisez des waypoints, des parcours et des activités à l'aide de l'application et du site Web Garmin Explore . Vous pouvez même revoir les activités terminées tout en restant sur le terrain même en zone blanche.
	MESSAGERIE BIDIRECTIONNELLE*	Échangez des SMS avec vos proches, publiez sur les réseaux sociaux ou communiquez d'inReach à inReach sur le terrain. (GPSMAP 67i uniquement) *Abonnement satellite requis
	ALERTES SOS INTERACTIVES*	En cas d'urgence, déclenchez un message SOS interactif vers les équipes de Garmin ResponseSM, un centre de coordination d'intervention d'urgence professionnel 24h/24 et 7j/7. (GPSMAP 67i uniquement) *Abonnement satellite requis.
	PARTAGE DE LOCALISATION*	Suivez votre position et partagez-la avec vos proches ou sur le terrain ; Utilisez LiveTrack pour permettre à vos amis et à votre famille de suivre votre position en temps réel et même de visualiser l'intégralité de votre parcours planifié. Soyez assuré que vos proches savent exactement où vous vous trouvez quand vous êtes connecté à l'application Garmin Connect. Sur le GPSMAP 67i, ils pourront voir votre progression ou envoyer un ping à votre appareil pour connaître votre position GPS et plus encore, même si vous êtes en zone blanche. * Abonnement satellite requis.
	RÉSEAU SATELLITE IRIIDIUM® 100% MONDIAL*	Au lieu de compter sur la couverture du téléphone portable, vos messages, alertes SOS et suivi sont désormais transférés via le réseau satellite mondial Iridium. (GPSMAP 67i uniquement) *Abonnement satellite requis.
	MÉTÉO INREACH*	Utilisez la connectivité inReach® pour obtenir des mises à jour météo détaillées¹. Demandez des prévisions météo pour votre emplacement actuel, vos waypoints ou vos destinations sur votre itinéraire. (GPSMAP 67i uniquement) *Abonnement satellite requis.

COMPAS
ÉLECTRONIQUEMULTI-BANDES
SUPPORT GNSSALTIMÈTRE
BAROMÉTRIQUEIMAGERIE
SATELLITECARTES TOPO
PRÉCHARGÉESMESSAGERIE
BIDIRECTIONNELLEALERTE SOS
INTERACTIVE

COMPARAISON :

	GPSMAP 67	GPSMAP 66sr	GPSMAP 67i	GPSMAP 66i
SOS interactif mondial ¹			•	•
Messagerie bidirectionnelle ¹			•	•
Compatible avec l'application mobile Garmin Messenger™			•	
Compatible avec l'application mobile Garmin Explore™	•	•	•	•
Wi-Fi®, BLUETOOTH® et ANT+®	•	•	•	•
Capteurs de navigation intégrés Boussole numérique, altimètre barométrique et accéléromètre	•	•	•	•
Notifications intelligentes ¹	•	•	•	•
Carte mondiale basemap incluse	•	•	•	•
Lampe de poche LED et balise lumineuse	•	•	•	•
Météo	•	•	•	•
Imagerie satellite "direct-to-device"	•	•	•	•
Cartes TopoActive Europe préchargées	•	•	•	•
Multi-bandes et multi- GNSS	•	•	•	
Fonctionnalités cartographiques premium Avec l'abonnement Outdoor Maps+	•		•	
Autonomie	Jusqu'à 180 H (+ de 7 jrs) (mode GPS) Jusqu'à 840 H (35 jrs) (mode Expedition)	Jusqu'à 36 H (mode standard) Jusqu'à 450 H (+ 18 jrs) (mode Expedition)	Jusqu'à 165 H (+ de 6 jrs) (avec suivi ttes les 10min) Jusqu'à 425 H (+ de 17 jrs) (mode Expe.+ iReach®)	Jusqu'à 35 H (avec suivi ttes les 10min) Jusqu'à 200 H (+ de 8jrs) (avec suivi ttes les 30min)
Classe d'étanchéité	IPX7 ²	IPX7 ²	IPX7 ²	IPX7 ²
Dimensions (LxHxP)	6.2 x 16.3 x 3.5 cm	6.2 x 16.3 x 3.5 cm	6.2 x 16.3 x 3.5 cm	6.6 x 16.3 x 3.5 cm
Poids	230 g	230 g	241 g	241 g
Taille de l'affichage	7.6 cm (3" diag)	7.6 cm (3" diag)	7.6 cm (3" diag)	7.6 cm (3" diag)

CONFIGURATION :

Séries GPSMAP 67



INCLUS		PAYS D'ORIGINE			
Produit GPSMAP 67 ou GPSMAP 67i, Câble USB type-A vers type-C, mousqueton, documentation		Fabriqué à Taiwan. Câble fabriqué en Chine			
DESCRIPTION	SKU	EAN			
GPSMAP 67	010-02813-01	0753759308704			
PPC :					
EUR	GBP	NOK	SEK	DKK	FIN EUR
549,99 €	469.99	5 899	6 249	4 299	569
DESCRIPTION	SKU	EAN			
GPSMAP 67i	010-02812-01	0753759308643			
PPC :					
EUR	GBP	NOK	SEK	DKK	FIN EUR
649,99 €	549.99	6 999	7 399	5 049	669
TYPE DE DISTRIBUTION					Exclusif
MARKET PLACE INTERDIT					Oui

SPÉCIFICATIONS PHYSIQUES :

Dimensions produit : (LxHxP)	GPSMAP 67: 6.2 x 16.3 x 3.5 cm GPSMAP 67i: 6.2 x 16.3 x 3.5 cm	Mémoire interne :	16 GB (l'espace utilisateur varie en fonction de la cartographie incluse)
Taille de l'affichage :	3.8 x 6.3 cm; 7.6 cm (3" diag)	Lecteur de carte :	Oui – carte microSD™ de 32 GB max (non fournie)
Résolution de l'affichage (LxH) :	240 x 400 pixels	Connectivité :	Wi-Fi®, BLUETOOTH® et ANT+®
Type d'affichage :	TFT Couleur Transflectif	Classe d'étanchéité :	IPX7 ²
Poids :	GPSMAP 67: 230 g GPSMAP 67i: 241 g	Interface :	USB-C
Type de batterie :	Interne et rechargeable au Lithium-ion	Waypoints et itinéraires :	10 000 waypoints 250 itinéraires (200 points par itinéraire)
Autonomie (GPSMAP 67):	Jusqu'à 180 H (7,5 jours) en mode GPS Jusqu'à 840 H (35 jours) en mode Expédition	Tracés :	20 000 points 250 tracés GPX enregistrés 300 activités FIT enregistrées
Autonomie (GPSMAP 67i):	Jusqu'à 165 H (> 6 jours) avec inReach activé en suivi toutes les 10 min Jusqu'à 180 H (7,5 jours) en mode GPS Jusqu'à 425 H (> 17 jours) en mode Expédition mode avec inReach activé Jusqu'à 840 H (35 jours) en mode Expédition		

CONDITIONNEMENT ET SPÉCIFICATIONS :



	Séries GPSMAP 67
Dimensions de la boîte (LxHxP) :	13.7 x 17.6 x 5.3 cm
Poids de la boîte :	GPSMAP 67: 431 g GPSMAP 67i: 442 g
Dimensions master carton (LxHxP) :	38.1 x 31.5 x 30.5 cm
Poids master carton :	GPSMAP 67: 10.4 kg GPSMAP 67i: 10.6 kg
Nombre unités/master :	20

PRÉSENTATION DES APPLICATIONS COMPATIBLES :



GARMIN EXPLORE™ APP

CARTE, SUIVEZ, SYNCHRONISEZ ET PARTAGEZ VOTRE RANDONNÉE DE PARTOUT

Cette application tout-en-un est conçue pour les aventuriers hors réseau et les amateurs de plein air. Téléchargez-la sur votre smartphone compatible pour planifier, naviguer et revoir votre grande aventure.















GARMIN MESSENGER™ APP

NE PERDEZ JAMAIS LE CONTACT AVEC VOS AMIS ET VO PROCHES

Téléchargez l'application Garmin Messenger sur votre smartphone compatible, puis coupez-la avec votre appareil inReach® compatible pour une messagerie rapide et facile qui ne se limite pas aux zones de couverture des téléphones portables¹.

ACCESSOIRES COMPATIBLES :

	SKU	EAN	PPC	DESCRIPTION	IMAGE
NOUVEAU Câble USB Type C vers Type C 0.5 mètre	010-13323-00	0753759322854	14,99 €	Connectez ce câble à un port USB C pour recharger votre appareil compatible et transférer des données vers et depuis votre ordinateur.	
Câble USB Type A vers Type C 0.5 mètre	010-13199-00	0753759291204	14,99 €	Connectez le câble à un port USB-A pour recharger votre appareil compatible et transférer des données depuis votre ordinateur ou vers celui-ci.	
Support vélo/chariot	010-11023-00	0753759074654	11,99 €	Attachez simplement votre appareil. Le support est livré avec quatre attaches de câble et s'adapte à une barre de 2,54 cm de diamètre.	
Attache sac à dos	010-11855-00	0753759990138	19,99 €	Cette fixation légère pour sac à dos est parfaite dans des conditions qui exigent une entière liberté de mouvement.	
Support automobile antidérapant	010-11602-00	0753759975463	39,99 €	Utilisez ce support de friction portable pour monter votre appareil sur votre tableau de bord pour une navigation plus facile lorsque vous conduisez votre véhicule.	
Cordon facilement détachable	010-11733-00	0753759980283	14,99 €	Attach your handheld to this quick release lanyard and wear it around your neck so you can keep your hands free during your outdoor adventure.	
Tour de cou rétractable	010-10888-00	0753759066604	24,99 €	Gardez votre GPS à proximité et en sécurité avec ce tour de cou.	
Clip ceinture pivotant	010-11022-10	0753759093662	9,99 €	Gardez votre GPS à portée de main lors de vos déplacements avec ce clip ceinture. Votre appareil s'insère correctement dans un support qui se fixe à votre ceinture.	
Support voiture	010-13001-00	0753759259853	79,99 €	Fixez votre appareil compatible sur votre pare-brise ou toute autre surface lisse et plate grâce à ce support à ventouse. Ce support est conçu pour que l'appareil puisse être retiré facilement d'une seule main.	
Support de montage pour appareils portables	010-11031-00	0753759075880	29,99 €	Fixez votre appareil portable compatible à n'importe quelle surface plane grâce à ce support ajustable.	
Cordon flottant	010-12525-01	0753759177133	9,99 €	Gardez votre appareil en sécurité et à portée de main lorsque vous êtes sur l'eau grâce à ce cordon flottant en néoprène équipé d'un connecteur à dégagement rapide.	
Capteur de température sans fil temps™	010-11092-30	0753759993122	39,99 €	Effectuez un suivi de la température ambiante et transmettez les données sans fil à votre appareil Garmin compatible, grâce à notre capteur externe. Vous pouvez le fixer à votre sac, à votre veste, à vos chaussures, etc. et partir à l'aventure tout en surveillant la température de près.	

¹ Abonnement satellite actif requis. Certaines juridictions réglementent ou interdisent l'utilisation d'appareils de communication par satellite. Il est de la responsabilité de l'utilisateur de connaître et de respecter toutes les lois applicables dans les juridictions où l'appareil est destiné à être utilisé.

² Résiste à une exposition accidentelle à l'eau jusqu'à 1 mètre de profondeur pendant 30 minutes maximum ; voir [Garmin.com/waterrating](https://www.garmin.com/waterrating) pour plus de détails

Wi-Fi est une marque déposée de Wi-Fi Alliance.

La marque et les logos Bluetooth sont des marques déposées appartenant à Bluetooth SIG, Inc. et toute utilisation de ces marques par Garmin est sous licence.